

پرسش اجتماعی

درس ۴



در جای خالی کلمات مناسب بنویسید.

برای تهیهی نقشه از استفاده می کنند.

برای تهیهی نقشه از **عکس های هوایی** استفاده می کنند.




راهنمای نقشه معنای رنگ ها و روی نقشه را مشخص می کند.







راهنمای نقشه معنای رنگ ها و علامت های روی نقشه را مشخص می کند.






در کنار هر نقشه یک وجود دارد که کمک می کند مکان های مختلف
روی نقشه را تشخیص دهیم.





در کنار هر نقشه یک **راه‌نما** وجود دارد که کمک می‌کند مکان‌های مختلف روی نقشه را تشخیص دهیم.



عکس هوایی را با از بالای زمین می گیرند.

عکس هوایی را با هواپیما از بالای زمین می گیرند.




درستی یا نادرستی عبارات های زیر را مشخص کنید.

اگر هیچ وقت به جایی نرفته باشیم، با استفاده از نقشه می توانیم بفهمیم آن محل کجاست.

برای کشیدن نقشه ی کلاس باید تصور کنیم که از بالا به کلاس نگاه می کنیم.

بدون راهنما هم می توانیم مکان های مختلف را روی نقشه تشخیص دهیم.





درستی یا نادرستی عبارت های زیر را مشخص کنید.

اگر هیچ وقت به جایی نرفته باشیم، با استفاده از نقشه می توانیم بفهمیم آن محل کجاست. درست

برای کشیدن نقشه ی کلاس باید تصور کنیم که از بالا به کلاس نگاه می کنیم. درست

بدون راهنما هم می توانیم مکان های مختلف را روی نقشه تشخیص دهیم. نادرست



گزینه ی درست را انتخاب کنید.



برای تهیه ی نقشه از چه چیزی استفاده می کنند؟

(ب) نقاشی منطقه

(الف) کتاب

(د) فیلم

(ج) عکس هوایی






برای تهیه ی نقشه از چه چیزی استفاده می کنند؟


(ب) نقاشی منطقه

(الف) کتاب

(د) فیلم

(ج) عکس هوایی ×





در کنار هر نقشه یک وجود دارد.

(ب) نمودار

(الف) جدول

(د) راهنما

(ج) عکس




در کنار هر نقشه یک وجود دارد.

الف) جدول

ب) نمودار

ج) عکس

د) راهنما ×



شما اگر بخواهید برای اولین بار به شهری سفر کنید، برای شناسایی مکان های مختلف آن شهر از چه چیزی استفاده می کنید؟


الف) نقشه

ب) عکس

ج) کره ی جغرافیایی

د) کتاب






شما اگر بخواهید برای اولین بار به شهری سفر کنید، برای شناسایی مکان های مختلف آن شهر از چه چیزی استفاده می کنید؟

(ب) عکس

(الف) نقشه ×

(د) کتاب

(ج) کره ی جغرافیایی




به سوالات زیر پاسخ کامل دهید.

برای تهیهی نقشه از چه چیزی استفاده می کنند؟





برای تهیهی نقشه از چه چیزی استفاده می کنند؟ **عکس های هوایی**






عکس‌های هوایی را چگونه تهیه می‌کنند؟







عکس‌های هوایی را چگونه تهیه می‌کنند؟ با هواپیما از بالای زمین



استفاده از نقشه چه کمکی به ما می کند؟ نقشه ها در پیدا کردن مکان ها به ما کمک می کنند..



استفاده از نقشه چه کمکی به ما می‌کند؟ نقشه‌ها در پیدا کردن مکان‌ها به ما کمک می‌کنند. حتی اگر هیچ‌وقت به جایی نرفته باشیم، با استفاده از نقشه می‌توانیم بفهمیم که آن محل کجاست و چگونه و از چه راهی می‌توانیم با آنجا برویم.




در کنار هر نقشه چه چیزی وجود دارد؟

در کنار هر نقشه چه چیزی وجود دارد؟ **راهنما**



راهنمای نقشه چه چیزهایی را مشخص می‌شود؟





راهنمای نقشه چه چیزهایی را مشخص می‌شود؟ معنای رنگ‌ها و علامت‌های روی
نقشه را مشخص می‌کند.

